

Выписка из Единого государственного реестра недвижимости об основных характеристиках и зарегистрированных правах на объект недвижимости


Сведения об основных характеристиках объекта недвижимости

В Единый государственный реестр недвижимости внесены следующие сведения:

Раздел 1 Лист 1

Земельный участок			
вид объекта недвижимости			
Лист № 1 раздела 1	Всего листов раздела 1: 1	Всего разделов: 3	Всего листов выписки: 3
26.01.2022г.			
Кадастровый номер:	64:48:020445:4		

Номер кадастрового квартала:	64:48:020445
Дата присвоения кадастрового номера:	29.03.2000
Ранее присвоенный государственный учетный номер:	64:48:02 04 45:04
Адрес:	Российская Федерация, Саратовская область, городской округ город Саратов, город Саратов, улица Брянская, участок 3
Площадь, м2:	15996 +/- 1
Кадастровая стоимость, руб:	18920416.39
Кадастровые номера расположенных в пределах земельного участка объектов недвижимости:	64:48:010246:154, 64:48:020445:373, 64:48:020445:437, 64:48:020445:438, 64:48:020445:439, 64:48:020445:440
Категория земель:	Земли населенных пунктов
Виды разрешенного использования:	здание школы
Статус записи об объекте недвижимости:	Сведения об объекте недвижимости имеют статус "актуальные, ранее учтенные"
Особые отметки:	данные отсутствуют
Получатель выписки:	Гунина Елена Степановна, действующий(ая) на основании документа "Распоряжение " от имени заявителя Муниципальное автономное общеобразовательное учреждение "Средняя общеобразовательная школа № 16", 6451123599

полное наименование должности	ВЕДУЩИЙ СПЕЦИАЛИСТ ЭКСПЕРТ	подпись  М.П.	Ильинова Н.Н. инициалы, фамилия
-------------------------------	----------------------------------	--	------------------------------------




## Выписка из Единого государственного реестра недвижимости об основных характеристиках и зарегистрированных правах на объект недвижимости

## Сведения о зарегистрированных правах

Земельный участок			
вид объекта недвижимости			
Лист № 1 раздела 2	Всего листов раздела 2: 1	Всего разделов: 3	Всего листов выписки: 3
26.01.2022г.			
Кадастровый номер:		64:48:020445:4	

1	Правообладатель (правообладатели):	1.1	Муниципальное образование "Город Саратов"
2	Вид, номер, дата и время государственной регистрации права:	2.1	Собственность 64-64-01/286/2006-340 07.09.2006 00:00:00
4	Ограничение прав и обременение объекта недвижимости:	не зарегистрировано	
1	Правообладатель (правообладатели):	1.2	Муниципальное автономное общеобразовательное учреждение "Средняя общеобразовательная школа № 16", ИНН: 6451123599, ОГРН: 1026402489893
2	Вид, номер, дата и время государственной регистрации права:	2.2	Постоянное (бессрочное) пользование 64-01/48-1493/2004-206 28.12.2004 00:00:00
4	Ограничение прав и обременение объекта недвижимости:	не зарегистрировано	
5	Заявленные в судебном порядке права требования:	данные отсутствуют	
6	Сведения о возражении в отношении зарегистрированного права:	данные отсутствуют	
7	Сведения о наличии решения об изъятии объекта недвижимости для государственных и муниципальных нужд:	данные отсутствуют	
8	Сведения о невозможности государственной регистрации без личного участия правообладателя или его законного представителя:	данные отсутствуют	
9	Правопритязания и сведения о наличии поступивших, но не рассмотренных заявлений о проведении государственной регистрации права (перехода, прекращения права), ограничения права или обременения объекта недвижимости, сделки в отношении объекта недвижимости:	отсутствуют	
10	Сведения о невозможности государственной регистрации перехода, прекращения, ограничения права на земельный участок из земель сельскохозяйственного назначения:	данные отсутствуют	

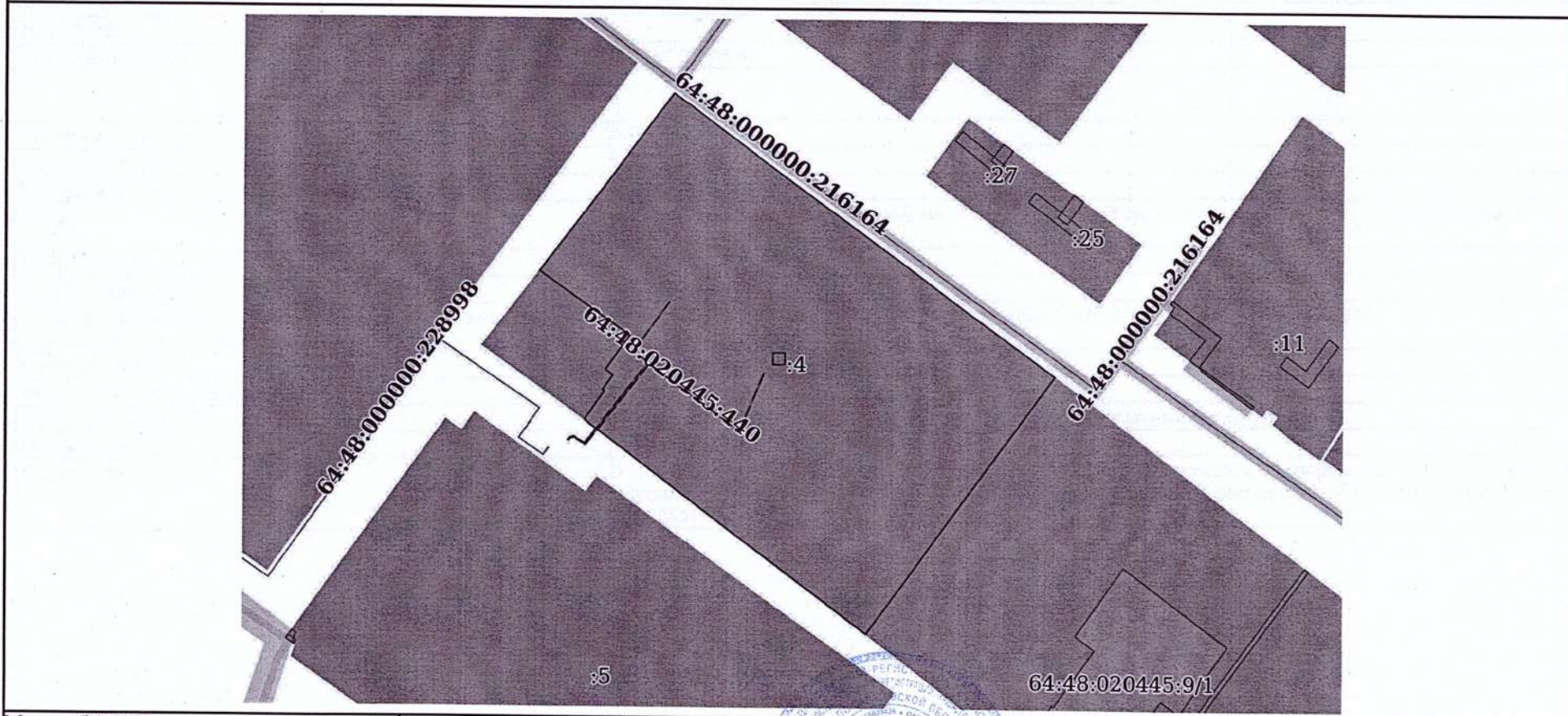
		
полное наименование должности	подпись	Ильмина Н.Н.
ВЕДУЩИЙ СПЕЦИАЛИСТ ЭКСПЕРТ	М.П.	инициалы, фамилия

Выписка из Единого государственного реестра недвижимости об основных характеристиках и зарегистрированных правах на объект недвижимости

Описание местоположения земельного участка

Земельный участок			
вид объекта недвижимости			
Лист № 1 раздела 3	Всего листов раздела 3: 1	Всего разделов: 3	Всего листов выписки: 3
26.01.2022г.			
Кадастровый номер:		64:48:020445:4	

План (чертеж, схема) земельного участка



Масштаб 1:2000

Условные обозначения:

	<p>ВЕДУЩИЙ СПЕЦИАЛИСТ ЭКСПЕРТ</p>	<p>Ильмина Н.Н.</p>
полное наименование должности	подпись М.П.	инициалы, фамилия

